




Stadtumbaugebiet  
"Äußerer Stadtring (2012 - 2020)"

-  Stadtumbaugebiet "Äußerer Stadtring 2012 - 2020"
-  SDP - Städtebaulicher Denkmalschutz
-  SOP - Aktive Stadt- und Ortsteilzentren

0 85 170 340 Meter

Maßstab:  
1:7.500

 wohnen heißt  
**wüstenrot**  
Wüstenrot Haus- und Städtebau

Geschäftsstelle Dresden

Datum: 23.12.2019

Datengrundlage  
Landesvermessungsamt Sachsen, GEOSN 2019

